ESCUELA SUPERIOR DE ECONOMÍA

R.F.I. 09 - 17449 - 5

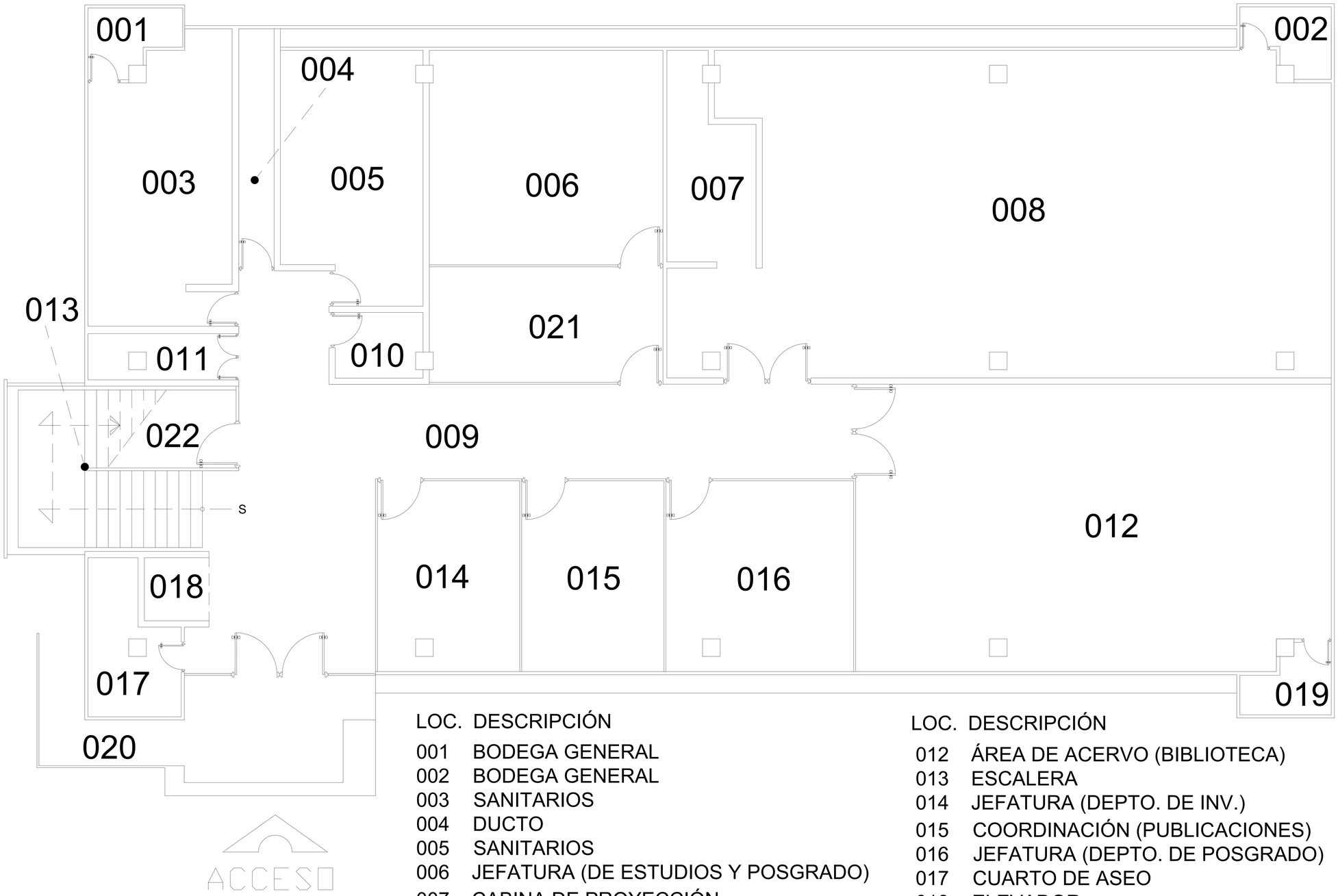

EDIFICIO 063 NIVEL 01

SUPERFICIE CONSTRUIDA: 571.90 m²

LOC.	DESCRIPCIÓN
001	BODEGA GENERAL
002	BODEGA GENERAL
003	SANITARIOS
004	DUCTO
005	SANITARIOS
006	JEFATURA (DE ESTUDIOS Y POSGRADO)
007	CABINA DE PROYECCIÓN
008	AULA DE USOS MÚLTIPLES
009	PASILLO CUBIERTO INTERNO
010	SITE
011	CUARTO DE CONTROL ELÉCTRICO

LOC.	DESCRIPCIÓN
012	ÁREA DE ACERVO (BIBLIOTECA)
013	ESCALERA
014	JEFATURA (DEPTO. DE INV.)
015	COORDINACIÓN (PUBLICACIONES)
016	JEFATURA (DEPTO. DE POSGRADO)
017	CUARTO DE ASEO
018	ELEVADOR
019	BODEGA GENERAL
020	RAMPA
021	ÁREA DE APOYO
022	CENTRO DE FOTOCOPIADO

ORIENTACIÓN

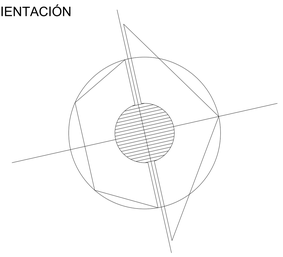

CROQUIS DE LOCALIZACIÓN s/e:

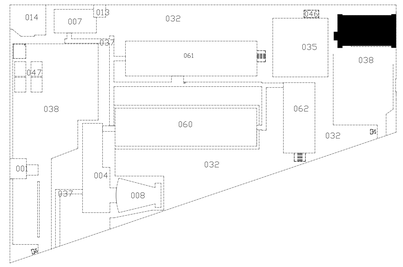

DIRECCIÓN DE RECURSOS MATERIALES Y SERVICIOS
DIVISIÓN DE INFRAESTRUCTURA FÍSICA DEL IPN

PLANOS AUTORIZADOS POR LA DIVISIÓN DE INFRAESTRUCTURA FÍSICA PARA USO EXCLUSIVO DEL REGISTRO Y CONTROL DEL ACTIVO FIJO

UBICACIÓN:
PLAN AGUA PRIETA NO. 66COL. PLUTARCO ELÍAS CALLES ALCALDÍA MIGUEL HIDALGO.
C.P. 11340. MÉXICO. D.F.

PLANOS TÉCNICOS BÁSICOS

FECHA: MARZO 2022

FCP-15/03

NO. PLANO 12/19

DIBUJÓ: LIC. DANIEL CASTRO CABRERA