ESCUELA SUPERIOR DE ECONOMÍA

R.F.I. 09 - 17449 - 5

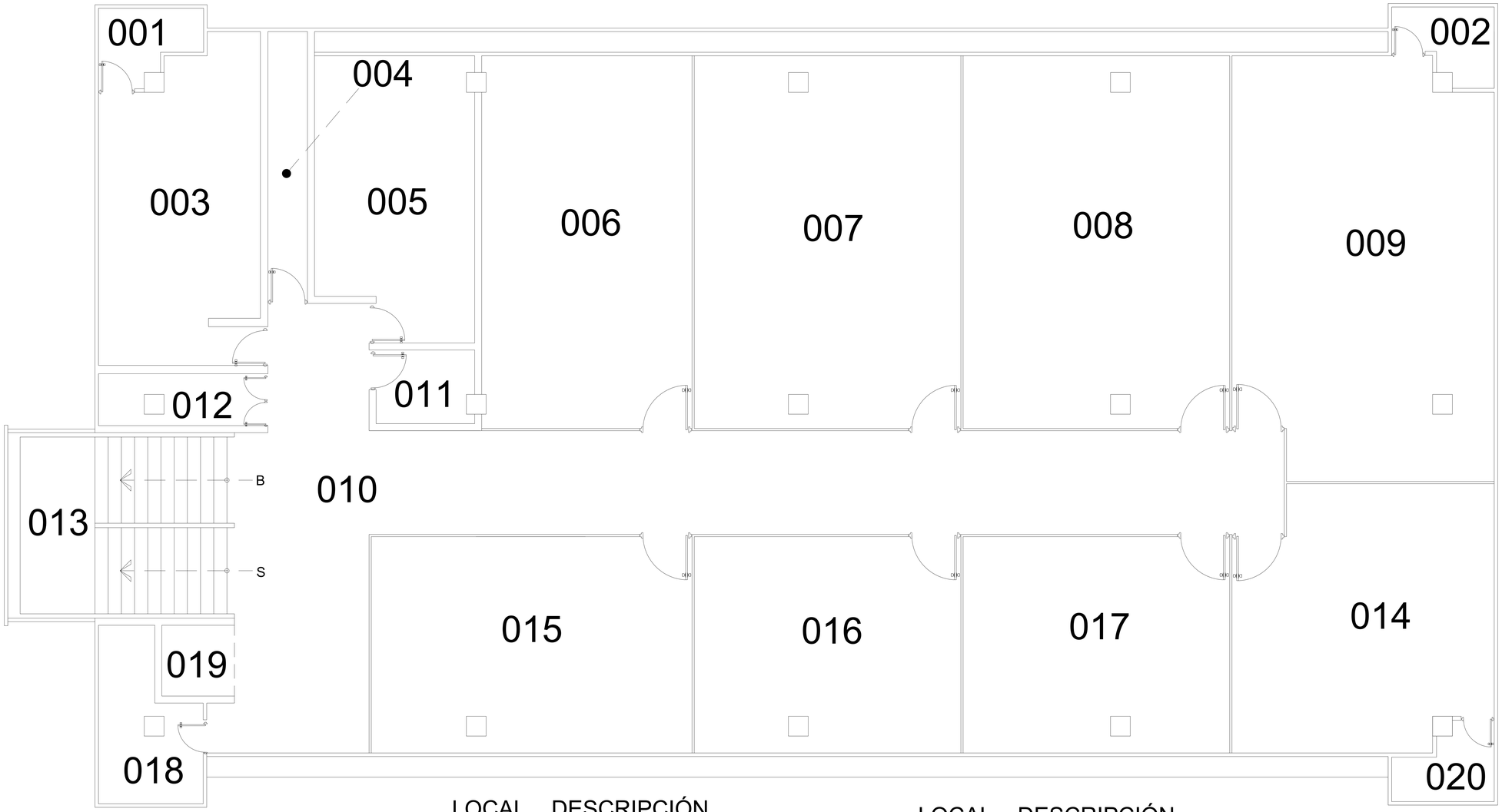

EDIFICIO 063 NIVEL 02

SUPERFICIE CONSTRUIDA: 571.90 m²

LOCAL	DESCRIPCIÓN
001	BODEGA GENERAL
002	BODEGA GENERAL
003	SANITARIOS
004	DUCTO
005	SANITARIOS
006	AULA DE TEORÍA
007	AULA DE TEORÍA
008	AULA DE TEORÍA
009	AULA DE TEORÍA
010	PASILLO CUBIERTO INTERNO

LOCAL	DESCRIPCIÓN
011	SITE
012	CUARTO DE CONTROL ELÉCTRICO
013	ESCALERA
014	AULA DE TEORÍA
015	AULA DE TEORÍA
016	AULA DE TEORÍA
017	AULA DE TEORÍA
018	BODEGA GENERAL
019	ELEVADOR
020	BODEGA GENERAL

ORIENTACIÓN

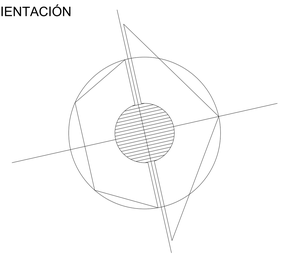

CROQUIS DE LOCALIZACIÓN s/e:

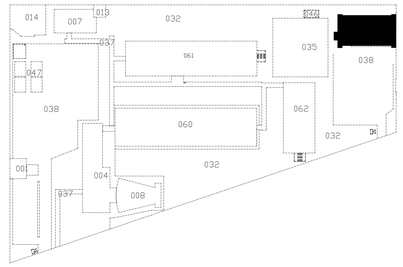

DIRECCIÓN DE RECURSOS MATERIALES Y SERVICIOS
DIVISIÓN DE INFRAESTRUCTURA FÍSICA DEL IPN

PLANOS AUTORIZADOS POR LA DIVISIÓN DE INFRAESTRUCTURA FÍSICA PARA USO EXCLUSIVO DEL REGISTRO Y CONTROL DEL ACTIVO FIJO

UBICACIÓN:
PLAN AGUA PRIETA NO. 66COL. PLUTARCO ELÍAS CALLES ALCALDÍA MIGUEL HIDALGO.
C.P. 11340. MÉXICO. D.F.

PLANOS TÉCNICOS BÁSICOS

FECHA: MARZO 2022

FCP-15/03

NO. PLANO 13/19

DIBUJÓ: LIC. DANIEL CASTRO CABRERA